

PLANILLA DE ESTADO DE RUTAS ZONA OPERATIVA NOROESTE

Fecha: Lunes, 15 de junio de 2026

RUTA	Código_SIG	TRAMO_VIAL	Prog_Ini_1	Prog_Fin_1	Dist_Tra_1	Clasificac	ESTADO	OBSERVACIONES	
A10	A10_A	LA HOYA	Esquel - Fin de Pavimento	0	5807,21	5719,56	Acceso Pavimentado	Ruta Transitable con Precaución Heladas	Humedad por precipitaciones y sectores con hielo
A10	A10_B	LA HOYA	Fin de Pavimento - La Hoya	5807,21	12295,2	6487,99	Acceso No Pavimentado	Ruta Transitable con Precaución Heladas	Humedad por precipitaciones y sectores con hielo
A11	A11_A	VILLA FUTALAUFCO	RP71 - Villa Futalauquen	0	1330,91	1330,91	Acceso No Pavimentado	Ruta Transitable con Precaución Heladas	Humedad por precipitaciones y sectores con hielo
A12	A12_A		RP62 - Aldea Epulef	0	16806,8	16792,1	Acceso No Pavimentado	Ruta Transitable con Precaución	
A15	A15_A		RN40 - Epuyen	0	2168,28	2153,07	Acceso Pavimentado	Ruta Transitable con Precaución	
A15	A15_B	EPUYEN-EL HOYO	Epuyen - Lago Epuyen	2168,28	8827,38	6918,45	Acceso Pavimentado	Ruta Transitable con Precaución Heladas	Humedad por precipitaciones y sectores con hielo
A16	A16_A	RIO PICO	RP 19 Rio Pico - Lago N3	0	19784,1	19784,1	Acceso No Pavimentado	Ruta Transitable con Precaución Heladas	Humedad por precipitaciones y sectores con hielo
A27	A27_A	ESQUEL	Esquel - Laguna La Zeta	0	2995,26	2995,26	Acceso No Pavimentado	Ruta Transitable con Precaución Heladas	Humedad por precipitaciones y sectores con hielo
A28	A28_A		RP4 - Emp.Acceso a Escuela Ruca Kumelen	0	16322,3	16322,3	Acceso No Pavimentado	Ruta Transitable con Precaución	
A28	A28_B		Acceso a Escuela Ruca Kumelen - Ranquil Huao	16322,3	22678,4	6356,08	Acceso No Pavimentado	Ruta Transitable con Precaución	
A29	A29_A	LAGO ROSARIO	RP17- A31 (a Sierra Colorada)	0	5667,88	5667,88	Acceso No Pavimentado	Ruta Transitable con Precaución Heladas	Humedad por precipitaciones y sectores con hielo
A29	A29_B	LAGO ROSARIO	Emp. A31 - Lago Rosario	5667,88	6820,75	1152,88	Acceso No Pavimentado	Ruta Transitable con Precaución Heladas	Humedad por precipitaciones y sectores con hielo
A30	A30_A	CORCOVADO	RP17 - Cerro Centinela	0	5848,52	5848,63	Acceso Pavimentado	Ruta Transitable con Precaución Heladas	Humedad por precipitaciones y sectores con hielo
A30	A30_B	CORCOVADO	Cerro Centinela - A41 (Acceso a Río Hielo)	5848,52	10310,7	4462,2	Acceso No Pavimentado	Ruta Transitable con Precaución Heladas	Humedad por precipitaciones y sectores con hielo
A31	A31_A	LAGO ROSARIO	RP17 - Sierra Colorada	0	3812,88	3812,88	Acceso No Pavimentado	Ruta Transitable con Precaución Heladas	Humedad por precipitaciones y sectores con hielo
A31	A31_B	LAGO ROSARIO	Sierra Colorada - A29 (Lago Rosario)	3812,88	9744,64	5931,76	Acceso No Pavimentado	Ruta Transitable con Precaución Heladas	Humedad por precipitaciones y sectores con hielo
A32	A32_A	CHOLILA	RP71 - Lago Cholila	0	13140,4	13140,4	Acceso No Pavimentado	Ruta Transitable con Precaución Heladas	Humedad por precipitaciones y sectores con hielo
A33	A33_A	EPUYEN-EL HOYO	RN40 - Pto Patriada	0	9672,03	9672,03	Acceso No Pavimentado	Ruta Transitable con Precaución Heladas	Humedad por precipitaciones y sectores con hielo
A34	A34_A	EPUYEN-EL HOYO	RN40 - El Desemboque Lago Puelo	0	12225,9	12225,9	Acceso No Pavimentado	Ruta Transitable con Precaución Heladas	Humedad por precipitaciones y sectores con hielo
A35	A35_A		RP4 - Escuela Nº69	0	1135,81	1135,8	Acceso No Pavimentado	Ruta Transitable con Precaución	
A37	A37_A		RP12 - El Mirador - Escuela 137 - RP 35	0	8410,42	8347,67	Acceso No Pavimentado	Ruta Transitable con Precaución	
A39	A39_A	RIO PICO	RP64 - Lago Azul	0	10129,8	10129,8	Acceso No Pavimentado	Ruta Transitable con Precaución Heladas	Humedad por precipitaciones y sectores con hielo
A40	A40_A	RIO PICO	RP44 - Laguna Falso Engaño	0	3115,92	3115,92	Acceso No Pavimentado	Ruta Transitable con Precaución Heladas	Humedad por precipitaciones y sectores con hielo
A40	A40_B	RIO PICO	Laguna Falso Engaño -Tranquera (fin tramo)	3115,92	7118,62	4002,7	Acceso No Pavimentado	Ruta Transitable con Precaución Heladas	Humedad por precipitaciones y sectores con hielo
A41	A41_A	RIO PICO	RP44 - A30	0	4624,04	4624,04	Acceso No Pavimentado	Ruta Transitable con Precaución Heladas	Humedad por precipitaciones y sectores con hielo
A41	A41_B	CORCOVADO	A30 - Puente Río Hielo	4624,04	5490,42	866,376	Acceso No Pavimentado	Ruta Transitable con Precaución Heladas	Humedad por precipitaciones y sectores con hielo
A41	A41_C	CORCOVADO	Puente Río Hielo - Caserio	5490,41	6763,26	1272,85	Acceso No Pavimentado	Ruta Transitable con Precaución Heladas	Humedad por precipitaciones y sectores con hielo
A48	A48_A		RP4 - ex RP35 (Puente Caido)	0	14607	14883	Acceso No Pavimentado	Ruta Transitable con Precaución	
A49	A49_A	TREVELIN	Emp.RP71 (Rotonda) - RN259 (Trevelin)	0	1201,04	1201,04	Acceso Pavimentado	Ruta Transitable con Precaución Heladas	Humedad por precipitaciones y sectores con hielo
A50	A50_A	RIO PICO	RP44 - Lago Vinter Sur Puesto GN	0	5191,71	5191,71	Acceso No Pavimentado	Ruta Transitable con Precaución Heladas	Humedad por precipitaciones y sectores con hielo
A51	A51_A	RIO PICO	Atilio Viglione - Puesto Gendarmeria "Las Pampas"	0	7169,55	7169,55	Acceso No Pavimentado	Ruta Transitable con Precaución Heladas	Humedad por precipitaciones y sectores con hielo
A52	A52_A		RP12 - Escuela N 29	1812,77	3627,93	1833,95	Acceso No Pavimentado	Ruta Transitable con Precaución	
A53	A53_A	LAGO VINTER	RP44 - Inicio By Pass	0	3345,57	3345,57	Acceso No Pavimentado	Ruta Transitables con Extrema Precaución	Humedad por precipitaciones y sectores con hielo
A53	A53_B	LAGO VINTER	Inicio By Pass - Fin By Pass	3345,57	3453,37	107,802	Acceso No Pavimentado	Ruta Transitables con Extrema Precaución	Humedad por precipitaciones y sectores con hielo
A53	A53_C	LAGO VINTER	Fin By Pass - Lago Guacho	3453,37	3824,78	371,412	Acceso No Pavimentado	Ruta Transitables con Extrema Precaución	Humedad por precipitaciones y sectores con hielo
A53	A53_D	LAGO VINTER	By Pass	3345,57	3454,85	109,28	Acceso No Pavimentado	Ruta Transitables con Extrema Precaución	Humedad por precipitaciones y sectores con hielo
A54	A54_A	EL COIHUE	RP70 - Laguna Chulla Las Mercedes	0	3237,99	3237,99	Acceso No Pavimentado	Ruta Transitable con Precaución Heladas	Humedad por precipitaciones y sectores con hielo

RP12	RP12_A		RN25 - RP40	0	26135,2	26135,2	Red Provincial Secundaria	Ruta Transitable con Precaución	
RP12	RP12_B		RP40 - Cerro Condor	26135,2	64927,8	38792,6	Red Provincial Secundaria	Ruta Transitable con Precaución	
RP12	RP12_C		Cerro Condor - RP13S	64927,8	152936	88008,1	Red Provincial Secundaria	Ruta Transitable con Precaución	
RP12	RP12_D		RP13S - RP13N	152936	157084	4148,4	Red Provincial Secundaria	Ruta Transitable con Precaución	
RP12	RP12_E		RP13N - RP33	157084	202670	45585,4	Red Provincial Secundaria	Ruta Transitable con Precaución	
RP12	RP12_F		RP33 - A52	202670	209318	6648,57	Red Provincial Secundaria	Ruta Transitable con Precaución	
RP12	RP12_G		A52 - A37	209318	234588	25269,7	Red Provincial Secundaria	Ruta Transitable con Precaución	
RP12	RP12_H		A37 - RP35	234588	240181	5593	Red Provincial Secundaria	Ruta Transitable con Precaución	
RP12	RP12_I		RP35 - Zona Urbana Gualjaina	240181	247236	7054,91	Red Provincial Secundaria	Ruta Transitable con Precaución	
RP12	RP12_J		Zona Urbana Gualjaina - Fin de Hormigon	247236	248136	900,23	Red Provincial Secundaria	Ruta Transitable con Precaución	
RP12	RP12_K		Inicio de Ripio - RP14	248136	248566	430,233	Red Provincial Primaria Pavimentada	Ruta Transitable con Precaución	
RP12	RP12_L		RP14 - Inicio de Pavimento	248566	284413	35846,7	Red Provincial Secundaria	Ruta Transitable con Precaución	
RP12	RP12_M		Inicio de Pavimento (variante) - RN40	284413	307519	23106,3	Red Provincial Primaria Pavimentada	Ruta Transitable con Precaución	
RP13	RP13_B		RP4 (El Molle) - RP12	37610,7	95527,8	57917,1	Red Provincial Secundaria	Ruta Transitable con Precaución	
RP13	RP13_C		RP12N - RP62	95527,8	174218	78690,2	Red Provincial Secundaria	Ruta Transitable con Precaución	
RP14	RP14_A		RP12 - RP62	0	46532,5	46532,5	Red Provincial Terciaria	Ruta Transitable con Precaución	
RP15	RP15_A	CHOLILA	RN40 - Zona Urbana Cholila	0	35492,8	35492,8	Red Provincial Primaria No Pavimentada	Ruta Transitable con Precaución Heladas	Humedad por precipitaciones y sectores con hielo
RP15	RP15_B	CHOLILA	Zona Urbana Cholila - RP71	35492,8	36785,7	1292,87	Red Provincial Primaria Pavimentada	Ruta Transitable con Precaución Heladas	Humedad por precipitaciones y sectores con hielo
RP16	RP16_A	EPUYEN-EL HOYO	Limite Rio Negro - RP45	0	6744,7	6744,7	Red Provincial Primaria Pavimentada	Ruta Transitable con Precaución Heladas	Humedad por precipitaciones y sectores con hielo
RP16	RP16_B	EPUYEN-EL HOYO	RP45 - Ex RP16	6744,7	7163,93	419,225	Red Provincial Primaria Pavimentada	Ruta Transitable con Precaución Heladas	Humedad por precipitaciones y sectores con hielo
RP16	RP16_C	EPUYEN-EL HOYO	Ex RP16 - VAR16	7163,93	9944,47	2780,54	Red Provincial Primaria Pavimentada	Ruta Transitable con Precaución Heladas	Humedad por precipitaciones y sectores con hielo
RP16	RP16_D	EPUYEN-EL HOYO	VAR16 - Villa del Lago	12568,3	14152,9	1584,53	Red Provincial Primaria Pavimentada	Ruta Transitable con Precaución Heladas	Humedad por precipitaciones y sectores con hielo
RP16	RP16_E	EPUYEN-EL HOYO	Villa del Lago - Portada PN LP	9944,47	12568,3	2623,86	Red Provincial Primaria Pavimentada	Ruta Transitable con Precaución Heladas	Humedad por precipitaciones y sectores con hielo
RP16	RP16_F	EPUYEN-EL HOYO	Portada PN LP - Fin Pavimento	14152,9	15001,1	848,242	Red Provincial Primaria Pavimentada	Ruta Transitable con Precaución Heladas	Humedad por precipitaciones y sectores con hielo
RP16	RP16_G	EPUYEN-EL HOYO	Fin Pavimento - Lago Puelo	15001,1	15227,6	226,451	Red Provincial Primaria No Pavimentada	Ruta Transitable con Precaución Heladas	Humedad por precipitaciones y sectores con hielo
RP17	RP17_A		RN40 - Estancia Tecka	0	25379,4	25379,4	Red Provincial Primaria No Pavimentada	Ruta Transitable con Precaución	
RP17	RP17_B	CORCOVADO	Estancia Tecka - Portico Corcovado	25379,4	71903,3	46523,9	Red Provincial Primaria No Pavimentada	Ruta Transitable con Precaución Heladas	Humedad por precipitaciones y sectores con hielo
RP17	RP17_C	CORCOVADO	Zona Urbana Corcovado (no pavimentada)	71903,3	73811,5	1908,23	Red Provincial Primaria No Pavimentada	Ruta Transitable con Precaución Heladas	Humedad por precipitaciones y sectores con hielo
RP17	RP17_D1	CORCOVADO	Inicio pavimento - Fin Zona Urbana Corcovado	73811,5	74640	828,519	Red Provincial Primaria Pavimentada	Ruta Transitable con Precaución Heladas	Humedad por precipitaciones y sectores con hielo
RP17	RP17_D2	CORCOVADO	Fin Zona Urbana Corcovado - A30 (Cerro Centinela)	74640	88325,6	13685,6	Red Provincial Primaria Pavimentada	Ruta Transitable con Precaución Heladas	Humedad por precipitaciones y sectores con hielo
RP17	RP17_E	CORCOVADO	A30 - Interrupcion Deslizamiento	88325,6	93581,3	5255,69	Red Provincial Primaria Pavimentada	Ruta Transitable con Precaución Heladas	Humedad por precipitaciones y sectores con hielo
RP17	RP17_F	CORCOVADO	Sector Deslizamiento	93581,4	94130,2	548,822	Red Provincial Primaria Pavimentada	Ruta Transitable con Precaución Heladas	Humedad por precipitaciones y sectores con hielo
RP17	RP17_G	CORCOVADO	Sector Deslizamiento - Fin de Pavimento	94130,2	100836	6705,97	Red Provincial Primaria Pavimentada	Ruta Transitable con Precaución Heladas	Humedad por precipitaciones y sectores con hielo
RP17	RP17_H	CORCOVADO	Fin de Pavimento - A29 (Iago Rosario)	100836	121343	20506,5	Red Provincial Primaria No Pavimentada	Ruta Transitable con Precaución Heladas	Humedad por precipitaciones y sectores con hielo
RP17	RP17_I	CORCOVADO	A29 - A31 (Sierra Colorada)	121343	126040	4696,65	Red Provincial Primaria No Pavimentada	Ruta Transitable con Precaución Heladas	Humedad por precipitaciones y sectores con hielo
RP17	RP17_J	CORCOVADO	A31- RN259 (Bajada de Miguens)	126039	133576	7537,01	Red Provincial Primaria No Pavimentada	Ruta Transitable con Precaución Heladas	Humedad por precipitaciones y sectores con hielo
RP18	RP18_A	GOB. COSTA	RP62 - RN25	0	26763,1	26765,4	Red Provincial Terciaria	Ruta Transitable con Precaución	
RP19	RP19_A	RIO PICO	RN40 - DESVIO OBRA PUENTE	0	5664,89	5664,89	Red Provincial Primaria Pavimentada	Ruta Transitable con Precaución Heladas	Humedad por precipitaciones y sectores con hielo
RP19	RP19_B	RIO PICO	DESVIO OBRA PUENTE	5664,89	6784,38	1119,49	Tramo en Construcción	Ruta Transitable con Precaución Heladas	Humedad por precipitaciones y sectores con hielo
RP19	RP19_C	RIO PICO	Inicio de pavimento - Fin Pavimento	6784,38	27429,6	20645,2	Red Provincial Primaria Pavimentada	Ruta Transitable con Precaución Heladas	Humedad por precipitaciones y sectores con hielo
RP19	RP19_D	RIO PICO	TRAMO EN CONSTRUCCION	27429,6	30628,9	3199,34	Tramo en Construcción	Ruta Transitable con Precaución Heladas	Humedad por precipitaciones y sectores con hielo
RP19	RP19_E	RIO PICO	TRAMO EN CONSTRUCCION - RP64 (las Mulas)	30628,9	43585,4	12956,5	Red Provincial Primaria Pavimentada	Ruta Transitable con Precaución Heladas	Humedad por precipitaciones y sectores con hielo








RP19	RP19_F	RIO PICO	RP64 - Inicio Zona Urbana Río Pico	43585,4	59527,7	15942,4	Red Provincial Primaria Pavimentada	Ruta Transitable con Precaución Heladas	Humedad por precipitaciones y sectores con hielo
RP19	RP19_G	RIO PICO	Zona Urbana inicio cordones cuneta	59527,7	60295,7	767,961	Red Provincial Primaria Pavimentada	Ruta Transitable con Precaución Heladas	Humedad por precipitaciones y sectores con hielo
RP19	RP19_H	RIO PICO	Zona Urbana Perfil entre cordones cuneta	60295,7	61103,4	807,733	Red Provincial Primaria Pavimentada	Ruta Transitable con Precaución Heladas	Humedad por precipitaciones y sectores con hielo
RP19	RP19_I	RIO PICO	Zona Boulevard - A16 (Lago 3)	61103,4	61850,7	747,247	Red Provincial Primaria Pavimentada	Ruta Transitable con Precaución Heladas	Humedad por precipitaciones y sectores con hielo
RP19	RP19_J	RIO PICO	A16 (Lago 3) - Fin de Zona Urbana Río Pico	61850,7	62240,2	389,52	Red Provincial Primaria Pavimentada	Ruta Transitable con Precaución Heladas	Humedad por precipitaciones y sectores con hielo
RP19	RP19_K	RIO PICO	Fin de Zona Urbana Río Pico - RP44	62240,2	69322,7	7082,47	Red Provincial Secundaria	Ruta Transitable con Precaución Heladas	Humedad por precipitaciones y sectores con hielo
RP19	RP19_L	RIO PICO	RP44 - A51 (Puesto Gendarmería Las Pampas)	69322,7	91250,5	21927,8	Red Provincial Secundaria	Ruta Transitable con Precaución Heladas	Humedad por precipitaciones y sectores con hielo
RP19	RP19_M	RIO PICO	A51 - Atilio Viglione	91250,5	91808,2	557,733	Red Provincial Secundaria	Ruta Transitable con Precaución Heladas	Humedad por precipitaciones y sectores con hielo
RP24	RP24_D		Toro Hosco - RP53 (Paso de Indios)	195032	249986	54954,4	Red Provincial Primaria No Pavimentada	Ruta Transitable con Precaución	
RP33	RP33_A		RP12 - RP62	0	70232,7	70232,7	Red Provincial Terciaria	Ruta Transitable con Precaución	
RP34	RP34_A		RN40 - Ea La Esmeralda	0	38757,6	38757,6	Red Provincial Secundaria	Ruta Transitable con Precaución Heladas	Humedad por precipitaciones y sectores con hielo
RP34	RP34_B	TREVELIN	Ea La Esmeralda - RN259	38757,6	69871	31156	Red Provincial Secundaria	Ruta Transitable con Precaución Heladas	Humedad por precipitaciones y sectores con hielo
RP34	RP34_C	TREVELIN	RN259 - RP71	69871	71363,3	1492,28	Red Provincial Primaria Pavimentada	Ruta Transitable con Precaución Heladas	Humedad por precipitaciones y sectores con hielo
RP34	RP34_D	TREVELIN	RP71 - Portada Represa Futaleufú	71363,3	84410,5	13047,2	Red Provincial Primaria Pavimentada	Ruta Transitable con Precaución Heladas	Humedad por precipitaciones y sectores con hielo
RP35	RP35_A		RP12 - A37	0	6742,07	6742,07	Red Provincial Secundaria	Ruta Transitable con Precaución	
RP35	RP35_B		A37 - RP66	6742,08	33890,7	27148,6	Red Provincial Secundaria	Ruta Transitable con Precaución	
RP35	RP35_C		RP66 - A48	33890,7	52197,3	18306,6	Red Provincial Secundaria	Ruta Transitable con Precaución	
RP35	RP35_D		A48 - RP4	52197,3	67002,1	14804,8	Red Provincial Secundaria	Ruta Transitable con Precaución	
RP35	RP35_E		RP4 - Limite Provincial	67002,1	110803	43801,1	Red Provincial Secundaria	Ruta Transitable con Precaución	
RP4	RP4_P		RP13N (El Molle) - RP13S	408402	421036	12634,2	Red Provincial Secundaria	Ruta Transitable con Precaución	
RP4	RP4_Q		RP13S - RP66	421036	459371	38335,1	Red Provincial Secundaria	Ruta Transitable con Precaución	
RP4	RP4_R		RP66 - RP35N	459371	561808	102436	Red Provincial Secundaria	Ruta Transitable con Precaución	
RP4	RP4_S		RP35N - RP35S (superposición rutas zona Cushamen)	561808	563732	1923,97	Red Provincial Secundaria	Ruta Transitable con Precaución	
RP4	RP4_T		RP35S - Fin Zona Urbana Cushamen	563732	564517	785,142	Red Provincial Secundaria	Ruta Transitable con Precaución	
RP4	RP4_U		Cushamen (puente) - A28 (Ranquil Huao)	564517	576930	12413,3	Red Provincial Secundaria	Ruta Transitable con Precaución	
RP4	RP4_V		A28 (Ranquil Huao) - A35 (Esc 69)	576930	584356	7425,54	Red Provincial Secundaria	Ruta Transitable con Precaución	
RP4	RP4_W		A35 (Esc 69) - RN1S40 (Fitirhuin)	584356	614977	30621,8	Red Provincial Secundaria	Ruta Transitable con Precaución	
RP40	RP40_E		RP58 - RP12 (Paso Berwyn)	268595	301709	33114,8	Red Provincial Secundaria	Ruta Transitable con Precaución	
RP44	RP44_A	CORCOVADO	Barrera Carreleufu - Acc Oeste Carreleufu	0	1036,49	1036,49	Red Provincial Secundaria	Ruta Transitable con Precaución Heladas	Humedad por precipitaciones y sectores con hielo
RP44	RP44_B	CORCOVADO	Acc Oeste Carreleufu - Acc Este Carreleufu	1036,49	1212,4	175,907	Red Provincial Secundaria	Ruta Transitable con Precaución Heladas	Humedad por precipitaciones y sectores con hielo
RP44	RP44_C	CORCOVADO	Acc Este Carreleufu - Portico Carreleufu	1212,4	2286,09	1072,85	Red Provincial Secundaria	Ruta Transitable con Precaución Heladas	Humedad por precipitaciones y sectores con hielo
RP44	RP44_D	CORCOVADO	Portico Carreleufu - A41 (Río Hielo)	2286,09	18037,8	15751,7	Red Provincial Secundaria	Ruta Transitable con Precaución Heladas	Humedad por precipitaciones y sectores con hielo
RP44	RP44_E	CORCOVADO	A41 Río Hielo - Acceso Corcovado	18037,9	24500,9	6462,99	Red Provincial Secundaria	Ruta Transitable con Precaución Heladas	Humedad por precipitaciones y sectores con hielo
RP44	RP44_F	CORCOVADO	Acceso Corcovado - A53 (Lago Guacho)	24500,9	64612,3	40111,4	Red Provincial Secundaria	Ruta Transitable con Precaución Heladas	Humedad por precipitaciones y sectores con hielo
RP44	RP44_G	CORCOVADO	A53 (Lago Guacho) - A40 (Laguna Falso Engaño)	64612,3	73241,8	8629,52	Red Provincial Secundaria	Ruta Transitable con Precaución Heladas	Humedad por precipitaciones y sectores con hielo
RP44	RP44_H	LAGO VINTER	A40 - Campamento de Pesca Lago Vinter	73241,8	74554,9	1313,09	Red Provincial Secundaria	Ruta Transitables con Extrema Precaución	Humedad por precipitaciones y sectores con hielo
RP44	RP44_I	LAGO VINTER	Campamento de Pesca Lago Vinter - A50 (Vinter Sur)	74554,9	86176,5	11621,6	Red Provincial Secundaria	Ruta Transitables con Extrema Precaución	Humedad por precipitaciones y sectores con hielo
RP44	RP44_J	LAGO VINTER	A50 (Lago Vinter Sur) - RP19	86176,5	108865	22688,4	Red Provincial Secundaria	Ruta Transitables con Extrema Precaución	Humedad por precipitaciones y sectores con hielo
RP45	RP45_A		RN40 - VAR16	0	4273,86	4273,86	Acceso Pavimentado	Ruta Transitable con Precaución Heladas	Humedad por precipitaciones y sectores con hielo
RP45	RP45_B		VAR16 - RP16	4273,86	4334,1	60,2424	Red Provincial Primaria Pavimentada	Ruta Transitable con Precaución Heladas	Humedad por precipitaciones y sectores con hielo
RP53	RP53_A		Paso de Indios - RP24	0	947,398	947,398	Red Provincial Primaria No Pavimentada	Ruta Transitable con Precaución	
RP53	RP53_B		RP24 - RP 27 (El Sombrero)	947,398	81386,1	80438,7	Red Provincial Secundaria	Ruta Transitable con Precaución	

RP62	RP62_A		RN25 - RP18	0	22536,4	22537,4	Red Provincial Primaria No Pavimentada	Ruta Transitable con Precaución	
RP62	RP62_B		RP18 - A12 (Aldea Epulef)	22536,4	55233,8	32694,2	Red Provincial Primaria No Pavimentada	Ruta Transitable con Precaución	
RP62	RP62_C		A12 - RP13 (Colan Cohue)	55233,8	67722,6	12491	Red Provincial Primaria No Pavimentada	Ruta Transitable con Precaución	
RP62	RP62_D		RP13 (Colan Cohue) - RP33	67722,6	112637	44862,9	Red Provincial Primaria No Pavimentada	Ruta Transitable con Precaución	
RP62	RP62_E		RP33-RP14	114205	149661	35506,1	Red Provincial Primaria No Pavimentada	Ruta Transitable con Precaución	
RP62	RP62_F		RP14 - RN40	149661	172278	22617,5	Red Provincial Primaria No Pavimentada	Ruta Transitable con Precaución	
RP63	RP63_A		RN25 (El Molle) - Portico San Martin	0	54229,6	54229,6	Red Provincial Primaria No Pavimentada	Ruta Transitable con Precaución	
RP63	RP63_B		Zona Urbana Jose de San Martin	54229,6	55524,5	1294,92	Red Provincial Primaria Pavimentada	Ruta Transitable con Precaución	
RP63	RP63_C		Jose de San Martin - RP40 (Gob Costa)	55524,5	62382,1	6857,57	Red Provincial Primaria Pavimentada	Ruta Transitable con Precaución	
RP64	RP64_D		A39 (Lago Azul) - RP19 (Las Mulás)	69668,2	98083,1	28414,9	Red Provincial Terciaria	Ruta Transitable con Precaución Heladas	Humedad por precipitaciones y sectores con hielo
RP66	RP66_A		RP4 - RP35 (Fofo Cahuel)	0	51859,7	51859,7	Red Provincial Terciaria	Ruta Transitable con Precaución	
RP70	RP70_A	EL COIHUE	1S40 - Laguna Chulla Las Mercedes	0	13648,1	13648,1	Red Provincial Primaria Pavimentada	Ruta Transitable con Precaución Heladas	Humedad por precipitaciones y sectores con hielo
RP70	RP70_B	EL COIHUE	Laguna Chulla Las Mercedes - RN40 Epuyen	13648,1	21182,6	7534,52	Red Provincial Primaria Pavimentada	Ruta Transitable con Precaución Heladas	Humedad por precipitaciones y sectores con hielo
RP70	RP70_C	EL COIHUE	El Maiten (RN1S40) - Buenos Aires Chico	0	4575,3	4575,3	Red Provincial Primaria Pavimentada	Ruta Transitable con Precaución Heladas	Humedad por precipitaciones y sectores con hielo
RP71	RP71_A	CHOLILA	RN40S - RP15 (Cholila)	0	29302,3	29302,3	Red Provincial Primaria Pavimentada	Ruta Transitable con Precaución Heladas	Humedad por precipitaciones y sectores con hielo
RP71	RP71_B	CHOLILA	RP15 - Fin Pavimento	29302,3	32808,1	3505,76	Red Provincial Primaria Pavimentada	Ruta Transitable con Precaución Heladas	Humedad por precipitaciones y sectores con hielo
RP71	RP71_B2	CHOLILA	Fin de Pavimento - A32 (Lago Cholila)	32808,1	34083,6	1275,54	Red Provincial Primaria No Pavimentada	Ruta Transitable con Precaución Heladas	Humedad por precipitaciones y sectores con hielo
RP71	RP71_C1	CHOLILA	A32 (Lago Cholila) - Portada Norte PNLA	34083,6	51654,8	17571,2	Red Provincial Primaria No Pavimentada	Ruta Transitable con Precaución Heladas	Humedad por precipitaciones y sectores con hielo
RP71	RP71_C2	LAGO FUTALAUQUEN	Portada Norte PNLA - Inicio de Pavimento	51654,8	103296	51641,4	Red Provincial Primaria No Pavimentada	Ruta Transitable con Precaución Heladas	Humedad por precipitaciones y sectores con hielo
RP71	RP71_C99	LAGO FUTALAUQUEN	Inicio Pavimento - A11 (Villa Futalaufquen)	103296	103524	228,246	Red Provincial Primaria No Pavimentada	Ruta Transitable con Precaución Heladas	Humedad por precipitaciones y sectores con hielo
RP71	RP71_D	LAGO FUTALAUQUEN	A11 (Villa Futalaufquen) - RP72 (Ea. Amancay)	103524	123349	19824,7	Red Provincial Primaria Pavimentada	Ruta Transitable con Precaución Heladas	Humedad por precipitaciones y sectores con hielo
RP71	RP71_E	TREVELIN	RP72 - A49 (Trevelin)	123349	134312	10963	Red Provincial Primaria Pavimentada	Ruta Transitable con Precaución Heladas	Humedad por precipitaciones y sectores con hielo
RP71	RP71_F	TREVELIN	A49 (Trevelin) - RP34	134312	136416	2103,48	Red Provincial Primaria Pavimentada	Ruta Transitable con Precaución Heladas	Humedad por precipitaciones y sectores con hielo
RP72	RP72_A	TREVELIN	RN259 - Rio Percey	0	14392,2	9030,78	Red Provincial Primaria Pavimentada	Ruta Transitable con Precaución Heladas	Humedad por precipitaciones y sectores con hielo
RP72	RP72_B	TREVELIN	Rio Percey - RP 71(Ea Amancay)	0	14392,2	5361,39	Red Provincial Primaria Pavimentada	Ruta Transitable con Precaución Heladas	Humedad por precipitaciones y sectores con hielo
VAR12	VAR12_A		(Fin 1ra.Sección) - Fin 2da.Sección Variante	0	3906,67	3906,67	Fuera de la Red	Ruta Transitable con Precaución	
VAR16	VAR16_A	EPUYEN-EL HOYO	RP45 - RP16 (Lago Puelo)	0	2532,83	2532,83	Fuera de la Red	Ruta Transitable con Precaución Heladas	Humedad por precipitaciones y sectores con hielo

LEYENDA

REPORTES DIARIOS AVP

ESTADO

-  Ruta Transitable con Extrema Precaución solo 4 X 4
-  Ruta Transitable con Precaución
-  Ruta Transitable con Precaución CHARCOS sobre CALZADA
-  Ruta Transitable con Precaución HIELO /NIEVE sobre CALZADA
-  Ruta Transitable con Precaución Heladas Leves
-  Rutas Cortadas
-  Rutas Transitables